



**АДМИНИСТРАЦИЯ ГОРОДА БЕЛОГОРСК
БЕЛОГОРСКОГО РАЙОНА
РЕСПУБЛИКИ КРЫМ
ПОСТАНОВЛЕНИЕ**

25 августа 2016 года

№536-П

Об утверждении схем расположения для раздела земельного участка на кадастровом плане территории, расположенного по адресу: Республика Крым, г. Белогорск, кадастровый номер 90:02:010105:388, площадью 1009 кв.м.

Рассмотрев заявление БРООПРП «Бизнес-центр» №2840/01-13 от 27.07.2016г. в соответствии с Земельным кодексом Российской Федерации, №131-ФЗ от 06.10.2003 года «Об общих принципах организации местного самоуправления в Российской Федерации», Федеральным Конституционным Законом от 21.03.2014 № 6-ФКЗ «О принятии в Российскую Федерацию Республики Крым и образовании в составе Российской Федерации новых субъектов – Республики Крым и города федерального значения Севастополя», Законом Республики Крым от 21.08.2014 № 54-ЗРК «Об основах местного самоуправления в Республике Крым», Законом Республики Крым от 15 января 2015 г. № 66-ЗРК «О предоставлении земельных участков, находящихся в государственной или муниципальной собственности и некоторых вопросов земельных отношений», Постановлением Совета Министров Республики Крым от 15.10.2014г. № 378 «Об утверждении Положения об особенностях отнесения к определенной категории земель и определения вида разрешенного использования земельных участков», Приказ Минэкономразвития России от 01.09.2014 N 540 "Об утверждении классификатора видов разрешенного использования земельных участков" постановлением Совета министров Республики Крым от 16 февраля 2015 года №44, постановлением администрации города Белогорск №132-П от 28.09.2015 г. «Об утверждении административного регламента «Утверждение схемы расположения земельного участка на кадастровом плане территории и согласование границ земельных участков» Решением Белогорского городского совета № 209 от 26.08.2015 г. «Об утверждении порядка управления и распоряжения земельными участками на территории муниципального образования городское поселение Белогорск Белогорского района Республики Крым», Уставом муниципального образования города Белогорск, Администрация города Белогорск Белогорского района Республики Крым

ПОСТАНОВЛЯЕТ:

1. Утвердить схему расположения земельного участка на кадастровом плане территории городского поселения Белогорск Белогорского района Республики Крым площадью 786 кв.м, вид разрешенного использования: Общественное использование объектов капитального строительства (код 3.0), расположенного по адресу: Российская Федерация, Республика Крым, г. Белогорск, кадастровый номер: 90:02:010105:388:3У1.

2. Утвердить схему расположения земельного участка на кадастровом плане территории городского поселения Белогорск Белогорского района Республики Крым площадью 223 кв.м, вид разрешенного использования: Общественное использование объектов капитального строительства (код 3.0), расположенного по адресу: Российская Федерация, Республика Крым, г. Белогорск, кадастровый номер: 90:02:010105:388:3У2.
3. БРООПРП «Бизнес-центр»:
 - 3.1. Обеспечить выполнение кадастровых работ, необходимых для образования земельного участка, расположенного по адресу: Российская Федерация, Республика Крым, г. Белогорск.
4. Постановление является основанием для постановки земельного участка на государственный кадастровый учет.
5. Срок действия постановления о предварительном согласовании предоставления земельного участка составляет два года.
6. Настоящее постановление вступает в силу со дня его подписания.
7. Обнародовать данное постановление на официальном портале Правительства Республики Крым в разделе «Муниципальные образования», подраздел «город Белогорск» по адресу <http://belogorsk.rk.gov.ru>.
8. Контроль за исполнением данного постановления возложить на заместителя главы администрации города Белогорска Курбанова В.А.

Глава администрации



А.Г. Алексеенко

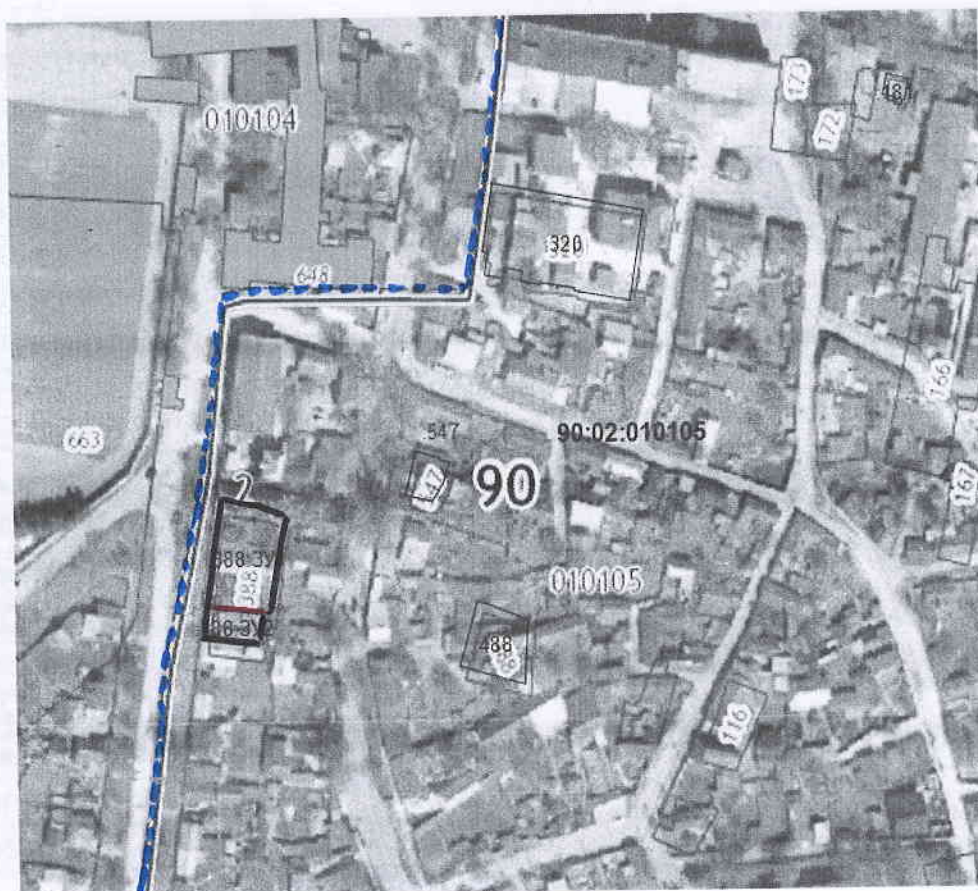
Приложение 2 к постановлению Совета министров
Республики Крым от «16» февраля 2015 года № 44

Утверждена:

постановление администрации
(наименование документа об утверждении, включая наименование
2. *Белогорск Белогорского района*
органов государственной власти или органов местного
Республики Крым
самоуправления, принявших решение об утверждении схемы

или подписавших соглашение о перераспределении земельных участков)
от *25.08.2016* № *136-11*

**Схема расположения земельного участка на кадастровом плане территории
кадастрового квартала 90:02:010105**



Масштаб 1:2000

Условный номер земельного участка 90:02:010105:388:ЗУ1

Адрес земельного участка: Республика Крым, Белогорский район, г. Белогорск

Площадь земельного участка 786 кв.м.

Обозначение характерных точек границ	Координаты , м	
	X	Y
1	2	3
1	4982568.34	5228758.50
31	4982567.55	5228763.55
30	4982567.85	5228763.60
29	4982567.14	5228768.14
28	4982566.91	5228768.12
27	4982566.17	5228773.10
26	4982565.47	5228774.99
25	4982562.90	5228782.02
24	4982554.86	5228779.46
23	4982551.84	5228778.92
22	4982532.80	5228775.97
21	4982530.87	5228775.71
20	4982531.18	5228774.24
19	4982531.36	5228773.43
8	4982533.64	5228753.49
7	4982536.73	5228753.85
6	4982552.45	5228756.11
5	4982552.52	5228755.71
4	4982557.00	5228756.44
3	4982556.95	5228756.81
2	4982566.03	5228758.16
1	4982568.34	5228758.50




Условный номер земельного участка 90:02:010105:388:3У2

Адрес земельного участка: Республика Крым, Белогорский район, г. Белогорск

Площадь земельного участка 223 кв.м.

Обозначение характерных точек границ	Координаты , м	
	X	Y
1	2	3
8	4982533.64	5228753.49
19	4982531.36	5228773.43
18	4982529.80	5228773.10
17	4982529.85	5228772.76
16	4982528.85	5228772.55
15	4982528.83	5228772.69
14	4982527.95	5228772.54
13	4982520.09	5228771.18
12	4982520.15	5228770.28
11	4982520.95	5228764.21
10	4982522.71	5228751.69
9	4982530.04	5228752.88
8	4982533.64	5228753.49

Условные обозначения:

№ п/п	Название условного знака	Изображение	Описание изображения
1	2	3	4
1	Граница формируемого участка		сплошная линия красного цвета, толщиной 0,2 мм
2	Граница имеющиеся в ГКН сведения о кадастровом квартале		пунктирная линия синего цвета, толщиной 0,2 мм
3	Граница существующего участка		пунктирная линия черного цвета, толщиной 0,2 мм

Кадастровый инженер

